

**ФИЛИАЛ ФЕДЕРАЛЬНОГО ГОСУДАРСТВЕННОГО БЮДЖЕТНОГО УЧРЕЖДЕНИЯ "ФЕДЕРАЛЬНАЯ КАДАСТРОВАЯ ПАЛАТА
РОССИИ" ПО МОСКОВСКОЙ ОБЛАСТИ**

полное наименование органа регистрации прав

Выписка из Единого государственного реестра недвижимости об объекте недвижимости

Сведения о характеристиках объекта недвижимости

На основании запроса от 20.02.2017 г., поступившего на рассмотрение 20.02.2017 г., сообщаем, что согласно записям Единого государственного реестра недвижимости:

Раздел 1

Земельный участок		
Лист №	Раздела 1	Всего листов раздела 1: _____
20.02.2017	№ 50-0-1-214/4002/2017-1761	Всего разделов: _____
Кадастровый номер:		Всего листов выписки: _____
		(наименование объекта недвижимости)
		50:11:0040109:660

Номер кадастрового квартала:	50:11:0040109
Дата присвоения кадастрового номера:	20.01.2017
Ранее присвоенный государственный учетный номер:	50:11:0040109:617
Адрес:	Московская область, Красногорский район, сельское поселение Ильинское, с. Николо-Урюкино
Площадь:	94413 +/- 108 кв. м
Кадастровая стоимость, руб.:	279513463.02
Кадастровые номера расположенных в пределах земельного участка объектов недвижимости:	данные отсутствуют
Кадастровые номера объектов недвижимости, из которых образован объект недвижимости:	50:11:0040109:617;
Кадастровые номера образованных объектов недвижимости:	данные отсутствуют
Сведения о включении объекта недвижимости в состав предприятия как имущественного комплекса:	данные отсутствуют

ВЕДУЩИЙ ИНЖЕНЕР	Алжкова Э. А.
полное наименование должности	инициалы, фамилия



**И.О. заместителя начальника отдела
Сидоров А.Н.**

Земельный участок

(вид объекта недвижимости)

Лист № _____	Раздела 1	Всего листов раздела 1: _____	Всего разделов: _____	Всего листов выписки: _____
20.02.2017 № 50-0-1-214/4002/2017-1761		50-11-0040109-660		
Кадастровый номер:				

Категория земель:	Земли населенных пунктов
Виды разрешенного использования:	среднеэтажная жилая застройка, коммунальное обслуживание, обслуживание жилой застройки, обслуживание автопаркингов
Сведения о кадастровом инженере:	Чечкина Татьяна Анатольевна №77-14-107, 13.01.2017
Сведения о лесах, водных объектах и об иных природных объектах, расположенных в пределах земельного участка:	данные отсутствуют
Сведения о том, что земельный участок полностью или частично расположен в границах зон с особыми условиями использования территории или территории объекта культурного наследия	данные отсутствуют
Сведения о том, что земельный участок расположен в границах особой экономической зоны, территории опережающего социально-экономического развития, зоны территориального развития в Российской Федерации, ипотечной зоны:	данные отсутствуют
Сведения о том, что земельный участок расположен в границах особо охраняемой природной территории, охотничьих угодий, лесничества, лесопарков:	данные отсутствуют
Сведения о результатах проведения государственного земельного надзора:	данные отсутствуют
Сведения о расположении земельного участка в границах территории, в отношении которой утвержден проект межевания территории:	данные отсутствуют
ВЕДУЩИЙ ИНЖЕНЕР	Аликова Э. А.
полное наименование должности	инициалы, фамилия



Земельный участок

(вид объекта недвижимости)

Лист № 1 Раздела 1 Всего листов раздела 1: _____ Всего разделов: _____ Всего листов выписки: _____
 20.02.2017 № 50-0-1-21/4/002/2017-1761
 Кадастровый номер: 50:11:0040109-660

Условный номер земельного участка:	данные отсутствуют
Сведения о принятии акта и (или) заключении договора, предусматривающих предоставление в соответствии с земельным законодательством исполнительным органом государственной власти или органом местного самоуправления находящегося в государственной или муниципальной собственности земельного участка для строительства наземного дома социального использования или наемного дома коммерческого использования:	данные отсутствуют
Сведения о том, что земельный участок или земельные участки образованы на основании решения об изъятии земельного участка и (или) расположенного на нем объекта недвижимости для государственных или муниципальных нужд:	данные отсутствуют
Сведения о том, что земельный участок образован из земель или земельного участка, государственная собственность на которые не разграничена:	данные отсутствуют
Сведения о наличии земельного спора о местоположении границ земельных участков:	данные отсутствуют
Статус записи об объекте недвижимости:	Сведения об объекте недвижимости имеют статус "актуальные"
Особые отметки:	Для данного земельного участка обеспечен доступ посредством земельного участка (земельных участков) с кадастровым номером (кадастровыми номерами) 50:11:0040109-657. Пособием данного земельного участка обеспечен доступ к земельному участку (земельным участкам) с кадастровым номером (кадастровыми номерами) 50:11:0040109-644, 50:11:0040109-643.
Получатель выписки:	Данглов Илья Анатольевич
ВЕДУЩИЙ ИНЖЕНЕР	Дьякова Э. А.
полное наименование должности	инициал, фамилия



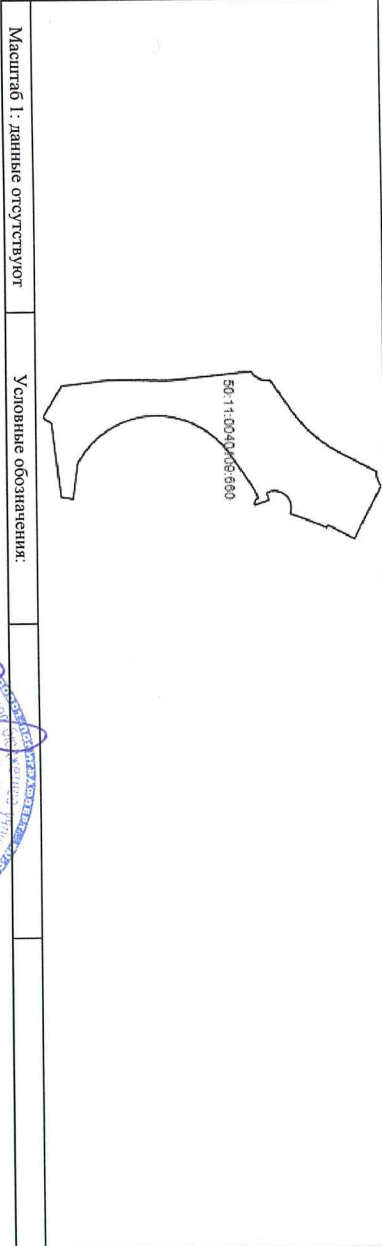
Земельный участок		(над объектом недвижимости)	
Лист № _____	Раздела 2	Всего листов раздела 2: _____	Всего разделов: _____
20.02.2017 № 50-0-1-214/4002/2017-1761		Всего листов выписки: _____	
Кадастровый номер:		50:11:0040109:660	
1.	Правообладатель (правообладатели):	1.1.	Муниципальное образование "Красногорский муниципальный район" Московской области
2.	Вид, номер и дата государственной регистрации права:	2.1.	Собственность, № 50:11:0040109:660-50/011/2017-1 от 30.01.2017
Ограничение прав и обременение объекта недвижимости:		Аренда	
Вид:		30.01.2017	
дата государственной регистрации:		50:11:0040109:660-50/011/2017-2	
номер государственной регистрации:		с 30.12.2016 по 29.12.2021	
3.	срок, на который установлено ограничение прав и обременение объекта недвижимости:	Общество с ограниченной ответственностью "Хайгейт", ИНН: 5024115433	
3.1.1.	лицо, в пользу которого установлено ограничение прав и обременение объекта недвижимости:	Договор аренды земельного участка для комплексного освоения территории от 30.12.2016	
основание государственной регистрации:		данные отсутствуют	
4.	Договора участия в долевом строительстве:	данные отсутствуют	
5.	Заявление в судебном порядке права требования:	данные отсутствуют	
6.	Сведения о возражении в отношении зарегистрированного права:	данные отсутствуют	
7.	Сведения о наличии решения об изъятии объекта недвижимости для государственных и муниципальных нужд:	данные отсутствуют	
8.	Сведения о невозможности государственной регистрации без личного участия правообладателя или его законного представителя:	данные отсутствуют	
9.	Правопритязания и сведения о наличии поступивших, но не рассмотренных заявлений о проведении государственной регистрации права (перехода, прекращения права), ограничения права или обременения объекта недвижимости, сделки в отношении объекта недвижимости:	отсутствуют	
10.	Сведения об осуществлении государственной регистрации сделки, права, ограничения права без необходимого в силу закона согласия третьего лица, органа:	данные отсутствуют	
11.	Сведения о невозможности государственной регистрации перехода, прекращения, ограничения права на земельный участок из земель сельскохозяйственного назначения:	данные отсутствуют	
ВЕДУЩИЙ ИНЖЕНЕР		подпись	
полное наименование должности		инициалы, фамилия	
		Дьякова С. А.	




Выписка из Единого государственного реестра недвижимости об объекте недвижимости
Описание местоположения земельного участка

Земельный участок		
(вид объекта недвижимости)		
Лист № <u>3</u> Раздела <u>3</u>	Всего листов раздела <u>3</u> : _____	Всего разделов: _____
20.02.2017 № 50-0-1-214/4002/2017-1761		Всего листов выписки: _____
Кадастровый номер:		50-11-0040109-660

План (чертеж, схема) земельного участка



Масштаб 1 : данные отсутствуют	Условные обозначения:	
ВЕДУЩИЙ ИНЖЕНЕР		Алыкова Э. А.
полное наименование должности		инициалы, фамилия
	МП:	



Земельный участок		(вид объекта недвижимости)	
Лист № 20.02.2017	Раздела 3.1 № 50-0-1-214/4002/2017-1761	Всего листов раздела 3.1: _____	Всего разделов: _____
Кадастровый номер:	50:11:0040109:660	Всего листов выписки: _____	

Описание местоположения границ земельного участка

Номер п/п Номер точки Дирекционный угол проложение, м Описание закрепления на местности Кадастровые номера смежных участков Особые отметки

начальная		конечная					
1	2	3	4	5	6	7	8
1	1	154	212° 21'	21.36	данные отсутствуют	50:11:0000000:346	Адрес отсутствует
2	2	1	263° 2'	152.11	данные отсутствуют	50:11:0000000:346	Адрес отсутствует
3	3	2	188° 8'	24.58	данные отсутствуют	50:11:0040109:661	Адрес отсутствует
4	4	3	98° 8'	71.39	данные отсутствуют	50:11:0040109:643	Адрес отсутствует
5	5	4	119° 10'	12.29	данные отсутствуют	50:11:0040109:643	Адрес отсутствует
6	6	5	123° 6'	12.28	данные отсутствуют	50:11:0040109:643	Адрес отсутствует
7	7	6	127° 2'	12.29	данные отсутствуют	50:11:0040109:643	Адрес отсутствует
8	8	7	131° 0'	12.28	данные отсутствуют	50:11:0040109:643	Адрес отсутствует
9	9	8	134° 56'	12.29	данные отсутствуют	50:11:0040109:643	Адрес отсутствует
10	10	9	138° 54'	12.29	данные отсутствуют	50:11:0040109:643	Адрес отсутствует
11	11	10	142° 48'	12.29	данные отсутствуют	50:11:0040109:643	Адрес отсутствует
12	12	11	146° 47'	12.29	данные отсутствуют	50:11:0040109:643	Адрес отсутствует
13	13	12	150° 43'	12.29	данные отсутствуют	50:11:0040109:643	Адрес отсутствует
14	14	13	154° 39'	12.28	данные отсутствуют	50:11:0040109:643	Адрес отсутствует
15	15	14	158° 37'	12.29	данные отсутствуют	50:11:0040109:643	Адрес отсутствует
16	16	15	162° 32'	12.30	данные отсутствуют	50:11:0040109:643	Адрес отсутствует
17	17	16	166° 30'	12.29	данные отсутствуют	50:11:0040109:643	Адрес отсутствует
18	18	17	170° 26'	12.28	данные отсутствуют	50:11:0040109:643	Адрес отсутствует
19	19	18	174° 24'	12.29	данные отсутствуют	50:11:0040109:643	Адрес отсутствует
20	20	19	178° 19'	12.30	данные отсутствуют	50:11:0040109:643	Адрес отсутствует
21	21	20	182° 17'	12.28	данные отсутствуют	50:11:0040109:643	Адрес отсутствует
22	22	21	186° 15'	12.29	данные отсутствуют	50:11:0040109:643	Адрес отсутствует

			190° 8'							Адрес отсутствует
24	24	23	194° 8'	12.29	данные отсутствуют	50-11:0040109:643				Адрес отсутствует
25	25	24	198° 4'	12.29	данные отсутствуют	50-11:0040109:643				Адрес отсутствует
26	26	25	201° 58'	12.29	данные отсутствуют	50-11:0040109:643				Адрес отсутствует
27	27	26	205° 58'	12.29	данные отсутствуют	50-11:0040109:643				Адрес отсутствует
28	28	27	209° 55'	12.29	данные отсутствуют	50-11:0040109:643				Адрес отсутствует
29	29	28	213° 49'	12.29	данные отсутствуют	50-11:0040109:643				Адрес отсутствует
30	30	29	217° 48'	12.29	данные отсутствуют	50-11:0040109:643				Адрес отсутствует

ВЕДУЩИЙ ИНЖЕНЕР									
полное наименование должности									
					подпись		инициалы, фамилия		
					М.П.		Адыкова Э. А.		



Выписка из Единого государственного реестра недвижимости об объекте недвижимости
 Описание местоположения земельного участка

Раздел 3.1

Земельный участок

(наименование)


Лист № 20.02.2017 № 50-0-1-214/4002/2017-1761	Раздела 3.1	Всего листов раздела 3.1: _____	Всего разделов: _____	Всего листов выписки: _____
Кадастровый номер: 50:11:0040109:660				

Описание местоположения границ земельного участка
 Номер п/п Начальная конечная
 Номер точки Дирекционный Горизонтальное угловое проложение, м
 Описание закрепления на местности
 Кадастровые номера смежных участков
 Особые отметки

1	2	3	4	5	6	7	8
31	31	30	221° 44'	12.29	данные отсутствуют	50:11:0040109:643	Адрес отсутствует
32	32	31	225° 40'	12.29	данные отсутствуют	50:11:0040109:643	Адрес отсутствует
33	33	32	230° 38'	18.02	данные отсутствуют	50:11:0040109:654	Адрес отсутствует
34	34	33	234° 35'	6.80	данные отсутствуют	50:11:0040109:644	Адрес отсутствует
35	35	34	235° 40'	71.72	данные отсутствуют	50:11:0040109:644	Адрес отсутствует
36	36	35	236° 29'	9.02	данные отсутствуют	50:11:0040109:644	Адрес отсутствует
37	37	36	240° 6'	9.01	данные отсутствуют	50:11:0040109:644	Адрес отсутствует
38	38	37	243° 53'	9.02	данные отсутствуют	50:11:0040109:644	Адрес отсутствует
39	39	38	247° 34'	9.01	данные отсутствуют	50:11:0040109:644	Адрес отсутствует
40	40	39	335° 19'	0.81	данные отсутствуют	50:11:0040109:644	Адрес отсутствует
41	41	40	330° 53'	0.80	данные отсутствуют	50:11:0040109:644	Адрес отсутствует
42	42	41	327° 42'	0.80	данные отсутствуют	50:11:0040109:644	Адрес отсутствует
43	43	42	323° 33'	0.81	данные отсутствуют	50:11:0040109:644	Адрес отсутствует
44	44	43	319° 28'	0.82	данные отсутствуют	50:11:0040109:644	Адрес отсутствует
45	45	44	315° 30'	0.81	данные отсутствуют	50:11:0040109:644	Адрес отсутствует
46	46	45	311° 27'	0.80	данные отсутствуют	50:11:0040109:644	Адрес отсутствует
47	47	46	307° 60'	0.81	данные отсутствуют	50:11:0040109:644	Адрес отсутствует
48	48	47	303° 53'	0.81	данные отсутствуют	50:11:0040109:644	Адрес отсутствует
49	49	48	299° 45'	0.81	данные отсутствуют	50:11:0040109:644	Адрес отсутствует
50	50	49	296° 15'	0.81	данные отсутствуют	50:11:0040109:644	Адрес отсутствует
51	51	50	291° 48'	0.81	данные отсутствуют	50:11:0040109:644	Адрес отсутствует

53	53	52	284° 12'	0.81	данные отсутствуют	50:11:0040109:644	Адрес отсутствует
54	54	53	280° 45'	0.80	данные отсутствуют	50:11:0040109:644	Адрес отсутствует
55	55	54	276° 25'	0.81	данные отсутствуют	50:11:0040109:644	Адрес отсутствует
56	56	55	272° 7'	0.81	данные отсутствуют	50:11:0040109:644	Адрес отсутствует
57	57	56	268° 35'	0.81	данные отсутствуют	50:11:0040109:644	Адрес отсутствует
58	58	57	265° 4'	0.81	данные отсутствуют	50:11:0040109:644	Адрес отсутствует
59	59	58	260° 39'	0.80	данные отсутствуют	50:11:0040109:644	Адрес отсутствует
60	60	59	257° 10'	0.81	данные отсутствуют	50:11:0040109:644	Адрес отсутствует

ВЕДУЩИЙ ИНЖЕНЕР		Дьякова Э. А.	
полное наименование должности		инициалы, фамилия	



Выписка из Единого государственного реестра недвижимости об объекте недвижимости
Описание местоположения земельного участка

Земельный участок			
(вид объекта недвижимости)			
Лист № <u>3.1</u>	Раздела <u>3.1</u>	Всего листов раздела <u>3.1</u> : <u> </u>	Всего разделов: <u> </u>
20.02.2017 № 50-0-1-21/4/002/2017-1761		Всего листов выписки: <u> </u>	
Кадастровый номер:		50:11:0040109:660	

Описание местоположения границ земельного участка

Номер Номер точки Дирекционный Горизонтальное
п/п угол проложение, м

Описание закрепления на
местности

Кадастровые номера смежных
участков

Особые отметки

начальная
конечная

1	2	3	4	5	6	7	8
61	61	60	252° 41'	0.81	данные отсутствуют	50:11:0040109:644	Адрес отсутствует
62	62	61	158° 52'	17.37	данные отсутствуют	50:11:0040109:654	Адрес отсутствует
63	63	62	254° 45'	0.23	данные отсутствуют	50:11:0040109:654	Адрес отсутствует
64	64	63	159° 40'	12.98	данные отсутствуют	50:11:0040109:659	Адрес отсутствует
65	65	64	72° 48'	1.76	данные отсутствуют	50:11:0040109:655	Адрес отсутствует
66	66	65	68° 46'	13	данные отсутствуют	50:11:0040109:655	Адрес отсутствует
67	67	66	136° 20'	0.30	данные отсутствуют	50:11:0040109:655	Адрес отсутствует
68	68	67	139° 11'	0.29	данные отсутствуют	50:11:0040109:655	Адрес отсутствует
69	69	68	143° 8'	0.30	данные отсутствуют	50:11:0040109:655	Адрес отсутствует
70	70	69	145° 47'	0.30	данные отсутствуют	50:11:0040109:655	Адрес отсутствует
71	71	70	150° 1'	0.30	данные отсутствуют	50:11:0040109:655	Адрес отсутствует
72	72	71	151° 42'	0.30	данные отсутствуют	50:11:0040109:655	Адрес отсутствует
73	73	72	156° 42'	2.35	данные отсутствуют	50:11:0040109:655	Адрес отсутствует
74	74	73	160° 38'	2.35	данные отсутствуют	50:11:0040109:655	Адрес отсутствует
75	75	74	164° 25'	2.35	данные отсутствуют	50:11:0040109:655	Адрес отсутствует
76	76	75	168° 30'	2.36	данные отсутствуют	50:11:0040109:655	Адрес отсутствует
77	77	76	172° 40'	2.35	данные отсутствуют	50:11:0040109:655	Адрес отсутствует
78	78	77	176° 35'	2.35	данные отсутствуют	50:11:0040109:655	Адрес отсутствует
79	79	78	180° 29'	2.35	данные отсутствуют	50:11:0040109:655	Адрес отсутствует
80	80	79	184° 23'	2.36	данные отсутствуют	50:11:0040109:655	Адрес отсутствует
81	81	80	188° 35'	2.35	данные отсутствуют	50:11:0040109:655	Адрес отсутствует
82	82	81	192° 30'	2.36	данные отсутствуют	50:11:0040109:655	Адрес

83	83	82	196° 35'	2.35	данные отсутствуют	50:11:0040109:655	Адрес отсутствует
84	84	83	200° 35'	2.36	данные отсутствуют	50:11:0040109:655	Адрес отсутствует
85	85	84	204° 23'	2.35	данные отсутствуют	50:11:0040109:655	Адрес отсутствует
86	86	85	208° 32'	2.34	данные отсутствуют	50:11:0040109:655	Адрес отсутствует
87	87	86	212° 33'	2.36	данные отсутствуют	50:11:0040109:655	Адрес отсутствует
88	88	87	216° 20'	2.35	данные отсутствуют	50:11:0040109:655	Адрес отсутствует
89	89	88	220° 31'	2.35	данные отсутствуют	50:11:0040109:655	Адрес отсутствует
90	90	89	224° 39'	2.35	данные отсутствуют	50:11:0040109:655	Адрес отсутствует

ВЕДУЩИЙ ИНЖЕНЕР		Дьякова Э. А.	
полное наименование должности		инициалы, фамилия	



Выписка из Единого государственного реестра недвижимости об объекте недвижимости
 Описание местоположения земельного участка

Раздел 3.1

Земельный участок		(тип объекта недвижимости)	
Лист № 20.02.2017	Раздела 3.1 № 50-0-1/214/4002/2017-1/761	Всего листов раздела 3.1: _____	Всего листов выписки: _____
Кадастровый номер: _____		50:11:0040109:660	

Описание местоположения границ земельного участка

Номер п/п
 Номер точки
 Дирекционное угловое проложение, м
 Описание закрепления на местности
 Кадастровые номера смежных участков
 Особые отметки

1	2	3	4	5	6	7	8
91	91	90	228° 27'	2.35	данные отсутствуют	50:11:0040109:655	Адрес отсутствует
92	92	91	232° 15'	2.35	данные отсутствуют	50:11:0040109:655	Адрес отсутствует
93	93	92	236° 27'	2.35	данные отсутствуют	50:11:0040109:655	Адрес отсутствует
94	94	93	240° 30'	2.36	данные отсутствуют	50:11:0040109:655	Адрес отсутствует
95	95	94	244° 32'	2.35	данные отсутствуют	50:11:0040109:655	Адрес отсутствует
96	96	95	248° 20'	2.36	данные отсутствуют	50:11:0040109:655	Адрес отсутствует
97	97	96	252° 25'	2.35	данные отсутствуют	50:11:0040109:655	Адрес отсутствует
98	98	97	256° 30'	2.36	данные отсутствуют	50:11:0040109:655	Адрес отсутствует
99	99	98	260° 27'	2.35	данные отсутствуют	50:11:0040109:655	Адрес отсутствует
100	100	99	264° 23'	2.35	данные отсутствуют	50:11:0040109:655	Адрес отсутствует
101	101	100	268° 18'	2.35	данные отсутствуют	50:11:0040109:655	Адрес отсутствует
102	102	101	272° 26'	2.35	данные отсутствуют	50:11:0040109:655	Адрес отсутствует
103	103	102	276° 22'	2.34	данные отсутствуют	50:11:0040109:655	Адрес отсутствует
104	104	103	280° 30'	2.36	данные отсутствуют	50:11:0040109:655	Адрес отсутствует
105	105	104	284° 16'	2.35	данные отсутствуют	50:11:0040109:655	Адрес отсутствует
106	106	105	288° 21'	2.35	данные отсутствуют	50:11:0040109:655	Адрес отсутствует
107	107	106	293° 26'	0.33	данные отсутствуют	50:11:0040109:655	Адрес отсутствует
108	108	107	200° 56'	65.99	данные отсутствуют	50:11:0040109:659	Адрес отсутствует
109	109	108	207° 14'	12.89	данные отсутствуют	50:11:0040109:659	Адрес отсутствует
110	110	109	117° 41'	6.15	данные отсутствуют	50:11:0040109:659	Адрес отсутствует
111	111	110	207° 42'	60	данные отсутствуют	50:11:0040109:659	Адрес отсутствует
112	112	111	117° 42'	120.04	данные отсутствуют	50:11:0040109:657	Адрес

113	113	112	50° 6'	2.39	данные отсутствуют	50.11:0040109:657	Адрес отсутствует
114	114	113	53° 51'	2.39	данные отсутствуют	50.11:0040109:657	Адрес отсутствует
115	115	114	57° 31'	2.38	данные отсутствуют	50.11:0040109:657	Адрес отсутствует
116	116	115	61° 30'	2.39	данные отсутствуют	50.11:0040109:657	Адрес отсутствует
117	117	116	64° 56'	2.38	данные отсутствуют	50.11:0040109:657	Адрес отсутствует
118	118	117	69° 8'	2.39	данные отсутствуют	50.11:0040109:657	Адрес отсутствует
119	119	118	72° 42'	2.39	данные отсутствуют	50.11:0040109:657	Адрес отсутствует
120	120	119	76° 26'	2.39	данные отсутствуют	50.11:0040109:657	Адрес отсутствует

ВЕДУЩИЙ ИНЖЕНЕР		Адыкова Э. А.	
полное наименование должности		инициалы, фамилия	



Выписка из Единого государственного реестра недвижимости об объекте недвижимости
Описание местоположения земельного участка

Раздел 3.1

Земельный участок				(вид объекта недвижимости)			
Лист № 20.02.2017 № 50-0-1-214/4002/2017-1761	Раздела 3.1	Всего листов раздела 3.1: 50-11-0040109-660	Всего разделов: 1	Всего листов выписки: 1			
Кадстровый номер: 50-11-0040109-660							

Описание местоположения границ земельного участка
 Номер п/л: _____ Номер точки: _____ Дирекционный угол: _____ Горизонтальное проложение, м: _____ Описание закрепления на местности: _____ Кадстровые номера смежных участков: _____ Особые отметки: _____

1	2	3	4	5	6	7	8
121	121	120	80° 20'	2.38	данные отсутствуют	50-11:0040109:657	Адрес отсутствует
122	122	121	84° 15'	2.39	данные отсутствуют	50-11:0040109:657	Адрес отсутствует
123	123	122	87° 50'	2.38	данные отсутствуют	50-11:0040109:657	Адрес отсутствует
124	124	123	91° 41'	2.39	данные отсутствуют	50-11:0040109:657	Адрес отсутствует
125	125	124	95° 18'	2.38	данные отсутствуют	50-11:0040109:657	Адрес отсутствует
126	126	125	27° 42'	80.68	данные отсутствуют	50-11:0040109:657	Адрес отсутствует
127	127	126	29° 43'	19.57	данные отсутствуют	50-11:0040109:657	Адрес отсутствует
128	128	127	33° 42'	19.57	данные отсутствуют	50-11:0040109:657	Адрес отсутствует
129	129	128	37° 42'	19.58	данные отсутствуют	50-11:0040109:657	Адрес отсутствует
130	130	129	41° 42'	19.57	данные отсутствуют	50-11:0040109:657	Адрес отсутствует
131	131	130	45° 42'	19.57	данные отсутствуют	50-11:0040109:657	Адрес отсутствует
132	132	131	49° 41'	19.57	данные отсутствуют	50-11:0040109:657	Адрес отсутствует
133	133	132	53° 42'	19.58	данные отсутствуют	50-11:0040109:657	Адрес отсутствует
134	134	133	55° 42'	73.93	данные отсутствуют	50-11:0040109:657	Адрес отсутствует
135	135	134	350° 8'	2.33	данные отсутствуют	50-11:0040109:657	Адрес отсутствует
136	136	135	356° 19'	4.66	данные отсутствуют	50-11:0040109:657	Адрес отсутствует
137	137	136	4° 4'	4.66	данные отсутствуют	50-11:0040109:657	Адрес отсутствует
138	138	137	12° 1'	4.66	данные отсутствуют	50-11:0040109:657	Адрес отсутствует
139	139	138	19° 57'	4.66	данные отсутствуют	50-11:0040109:657	Адрес отсутствует
140	140	139	27° 47'	4.66	данные отсутствуют	50-11:0040109:657	Адрес отсутствует
141	141	140	35° 44'	4.66	данные отсутствуют	50-11:0040109:657	Адрес отсутствует

143	143	142	51° 27'	4.65	данные отсутствуют	50.11:0040109:657	Адрес отсутствует
144	144	143	59° 19'	4.66	данные отсутствуют	50.11:0040109:657	Адрес отсутствует
145	145	144	353° 52'	148.62	данные отсутствуют	50.11:0040109:657	Адрес отсутствует
146	146	145	355° 18'	13.66	данные отсутствуют	50.11:0040109:657	Адрес отсутствует
147	147	146	357° 29'	6.40	данные отсутствуют	50.11:0040109:657	Адрес отсутствует
148	148	147	359° 35'	13.95	данные отсутствуют	50.11:0040109:657	Адрес отсутствует
149	149	148	1° 12'	83.85	данные отсутствуют	50.11:0040109:657	Адрес отсутствует
150	150	149	0° 30'	11.57	данные отсутствуют	50.11:0040109:657	Адрес отсутствует

ВЕДУЩИЙ ИНЖЕНЕР		Адыкова Э. А.	
полное наименование должности		инициалы, фамилия	



Выписка из Единого государственного реестра недвижимости об объекте недвижимости
Описание местоположения земельного участка

Раздел 3.1

Земельный участок

(тип объекта недвижимости)

Лист № _____

Раздела 3.1

Всего листов раздела 3.1: _____

Всего разделов: _____

Всего листов выписки: _____


20.02.2017 № 50-0-1-214/4002/2017-1761

Кадастровый номер:

50:11:0040109:660

Описание местоположения грани земельного участка							
Номер п/п	Номер точки		Дирекционный угол	Горизонтальное проложение, м	Описание закрепления на местности	Кадастровые номера смежных участков	Особые отметки
	начальная	конечная					
1	2	3	4	5	6	7	8
151	151	150	357° 28'	11.57	данные отсутствуют	50:11:0040109:657	Адрес отсутствует
152	152	151	354° 27'	11.57	данные отсутствуют	50:11:0040109:657	Адрес отсутствует
153	153	152	353° 2'	84.11	данные отсутствуют	50:11:0040109:657	Адрес отсутствует
154	154	153	301° 37'	74.73	данные отсутствуют	50:11:0040109:657	Адрес отсутствует

ВЕДУЩИЙ ИНЖЕНЕР		подпись		Алякова Э. А.	
полное наименование должности				инициалы, фамилия	



Земельный участок			
(наименование недвижимости)			
Лист № 3.2	Раздела 3.2	Всего листов раздела 3.2 : 3.2	Всего листов выписки: 3.2
20.02.2017 № 50-0-1-214/002/2017-1761		50:11:0040109:660	
Кадастровый номер:			

Сведения о характерных точках границы земельного участка

Система координат

Зона №

Номер точки	Координаты		Описание закрепления на местности	Средняя квадратическая погрешность определения координат характерных точек границ земельного участка, м
	X	Y		
1	2	3	4	5
1	475647.24	2169867.23	Труба (металлическая, асбоцементная, бетонная)	0.06
2	475665.69	2170018.22	Труба (металлическая, асбоцементная, бетонная)	0.06
3	475690.02	2170021.70	Закрепление отсутствует	0.10
4	475700.12	2169951.03	Закрепление отсутствует	0.10
5	475706.11	2169940.30	Закрепление отсутствует	0.10
6	475712.82	2169930.01	Закрепление отсутствует	0.10
7	475720.22	2169920.20	Закрепление отсутствует	0.10
8	475728.28	2169910.93	Закрепление отсутствует	0.10
9	475736.96	2169902.23	Закрепление отсутствует	0.10
10	475746.22	2169894.15	Закрепление отсутствует	0.10
11	475756.01	2169886.72	Закрепление отсутствует	0.10
12	475766.29	2169879.99	Закрепление отсутствует	0.10
13	475777.01	2169873.98	Закрепление отсутствует	0.10
14	475788.11	2169868.72	Закрепление отсутствует	0.10
15	475799.55	2169864.24	Закрепление отсутствует	0.10
16	475811.28	2169860.55	Закрепление отсутствует	0.10
17	475823.23	2169857.68	Закрепление отсутствует	0.10
18	475835.34	2169855.64	Закрепление отсутствует	0.10
19	475847.57	2169854.44	Закрепление отсутствует	0.10
20	475859.86	2169854.08	Закрепление отсутствует	0.10
21	475872.13	2169854.57	Закрепление отсутствует	0.10
22	475884.35	2169855.91	Закрепление отсутствует	0.10
23	475896.44	2169858.07	Закрепление отсутствует	0.10
24	475908.36	2169861.07	Закрепление отсутствует	0.10
25	475920.04	2169864.88	Закрепление отсутствует	0.10
26	475931.44	2169869.48	Закрепление отсутствует	0.10
27	475942.49	2169874.86	Закрепление отсутствует	0.10
28	475953.14	2169880.99	Закрепление отсутствует	0.10
29	475963.35	2169887.83	Закрепление отсутствует	0.10
30	475973.06	2169895.36	Закрепление отсутствует	0.10

ВЕДУЩИЙ ИНЖЕНЕР			
полное наименование должности			
М.П.		подпись	
		Альцова С. А.	
		инициалы, фамилия	



Выписка из Единого государственного реестра недвижимости об объекте недвижимости
 Описание местоположения земельного участка

Раздел 3.2

Земельный участок		(вид объекта недвижимости)	
Лист № 20.02.2017	Раздела 3.2	Всего листов раздела 3.2 : 20.02.2017 № 50-0-1-21/4/002/2017-1761	Всего разделов: 50-11-004/0109-660
Кадастровый номер:		50-11-004/0109-660	

Сведения о характерных точках границы земельного участка

Номер точки	Координаты		Описание закрепления на местности	Средняя квадратическая погрешность определения координат характерных точек границ земельного участка, м
	X	Y		
1	2	3	4	5
31	475982.23	2169903.54	Закрепление отсутствует	0.10
32	475990.82	2169912.33	Закрепление отсутствует	0.10
33	476002.25	2169926.26	Закрепление отсутствует	0.10
34	476006.19	2169931.80	Закрепление отсутствует	0.10
35	476046.64	2169991.03	Закрепление отсутствует	0.10
36	476051.62	2169998.55	Закрепление отсутствует	0.10
37	476056.11	2170006.36	Закрепление отсутствует	0.10
38	476060.08	2170014.46	Закрепление отсутствует	0.10
39	476063.52	2170022.79	Закрепление отсутствует	0.10
40	476062.78	2170023.13	Закрепление отсутствует	0.10
41	476062.08	2170023.52	Закрепление отсутствует	0.10
42	476061.40	2170023.95	Закрепление отсутствует	0.10
43	476060.75	2170024.43	Закрепление отсутствует	0.10
44	476060.13	2170024.96	Закрепление отсутствует	0.10
45	476059.55	2170025.53	Закрепление отсутствует	0.10
46	476059.02	2170026.13	Закрепление отсутствует	0.10
47	476058.52	2170026.77	Закрепление отсутствует	0.10
48	476058.07	2170027.44	Закрепление отсутствует	0.10
49	476057.67	2170028.14	Закрепление отсутствует	0.10
50	476057.31	2170028.87	Закрепление отсутствует	0.10
51	476057.01	2170029.62	Закрепление отсутствует	0.10
52	476056.76	2170030.38	Закрепление отсутствует	0.10
53	476056.56	2170031.17	Закрепление отсутствует	0.10
54	476056.41	2170031.96	Закрепление отсутствует	0.10
55	476056.32	2170032.76	Закрепление отсутствует	0.10
56	476056.29	2170033.57	Закрепление отсутствует	0.10
57	476056.31	2170034.38	Закрепление отсутствует	0.10
58	476056.38	2170035.19	Закрепление отсутствует	0.10
59	476056.51	2170035.98	Закрепление отсутствует	0.10
60	476056.69	2170036.77	Закрепление отсутствует	0.10

ВЕДУЩИЙ ИНЖЕНЕР	Аликова С. А.
полное наименование должности	инициалы, фамилия

МП



Земельный участок			
(наименование объекта недвижимости)			
Лист № 3.2	Раздела 3.2	Всего листов раздела 3.2: _____	Всего листов выписки: _____
20.02.2017 № 50-0-1-214/4002/2017-1761			
Кадастровый номер:		50:11:0040109:660	

Сведения о характерных точках границы земельного участка				
Система координат				
Зона №				
Номер точки	Координаты		Описание закрепления на местности	Средняя квадратическая погрешность определения координат характерных точек границ земельного участка, м
	X	Y		
1	476056.93	2170037.54	4 Закрепление отсутствует	5 0.10
62	476073.13	2170031.28	Закрепление отсутствует	0.10
63	476073.19	2170031.50	Закрепление отсутствует	0.10
64	476083.36	2170026.99	Закрепление отсутствует	0.10
65	476084.84	2170025.31	Закрепление отсутствует	0.10
66	476080.13	2170013.19	Закрепление отсутствует	0.10
67	476080.35	2170012.98	Закрепление отсутствует	0.10
68	476080.57	2170012.79	Закрепление отсутствует	0.10
69	476080.81	2170012.61	Закрепление отсутствует	0.10
70	476081.06	2170012.44	Закрепление отсутствует	0.10
71	476081.32	2170012.29	Закрепление отсутствует	0.10
72	476081.58	2170012.15	Закрепление отсутствует	0.10
73	476083.74	2170011.22	Закрепление отсутствует	0.10
74	476085.96	2170010.44	Закрепление отсутствует	0.10
75	476088.22	2170009.81	Закрепление отсутствует	0.10
76	476090.53	2170009.34	Закрепление отсутствует	0.10
77	476092.86	2170009.04	Закрепление отсутствует	0.10
78	476095.21	2170008.90	Закрепление отсутствует	0.10
79	476097.56	2170008.92	Закрепление отсутствует	0.10
80	476099.91	2170009.10	Закрепление отсутствует	0.10
81	476102.23	2170009.45	Закрепление отсутствует	0.10
82	476104.53	2170009.96	* 2170009.96	0.10
83	476106.78	2170010.63	Закрепление отсутствует	0.10
84	476108.99	2170011.46	Закрепление отсутствует	0.10
85	476111.13	2170012.43	Закрепление отсутствует	0.10
86	476113.19	2170013.55	Закрепление отсутствует	0.10
87	476115.18	2170014.82	Закрепление отсутствует	0.10
88	476117.07	2170016.21	Закрепление отсутствует	0.10
89	476118.86	2170017.74	Закрепление отсутствует	0.10
90	476120.53	2170019.39	Закрепление отсутствует	0.10

ВЕДУЩИЙ ИНЖЕНЕР		Аликова Э. А.	
полное наименование должности		инициалы, фамилия	
МП			



Земельный участок		(или объект недвижимости)	
Лист № <u>Раздела 3.2</u>	Всего листов раздела <u>3.2</u> : _____	Всего разделов: _____	Всего листов выписки: _____
20.02.2017 № 50-0-1-214/4002/2017-1761			
Кадастровый номер:	50:11:0040109:660		

Сведения о характерных точках Границы земельного участка

Система координат			
Зона №			

Номер точки	Координаты		Описание закрепления на местности	Средняя квадратическая погрешность определения координат характерных точек Границы земельного участка, м
	X	Y		
1	2	3	4	5
91	476122.09	2170021.15	Закрепление отсутствует	0.10
92	476123.53	2170023.01	Закрепление отсутствует	0.10
93	476124.83	2170024.97	Закрепление отсутствует	0.10
94	476125.99	2170027.02	Закрепление отсутствует	0.10
95	476127	2170029.14	Закрепление отсутствует	0.10
96	476127.87	2170031.33	Закрепление отсутствует	0.10
97	476128.58	2170033.57	Закрепление отсутствует	0.10
98	476129.13	2170035.86	Закрепление отсутствует	0.10
99	476129.52	2170038.18	Закрепление отсутствует	0.10
100	476129.75	2170040.52	Закрепление отсутствует	0.10
101	476129.82	2170042.87	Закрепление отсутствует	0.10
102	476129.72	2170045.22	Закрепление отсутствует	0.10
103	476129.46	2170047.55	Закрепление отсутствует	0.10
104	476129.03	2170049.87	Закрепление отсутствует	0.10
105	476128.45	2170052.15	Закрепление отсутствует	0.10
106	476127.71	2170054.38	Закрепление отсутствует	0.10
107	476127.58	2170054.68	Закрепление отсутствует	0.10
108	476189.22	2170078.25	Закрепление отсутствует	0.10
109	476200.68	2170084.15	Закрепление отсутствует	0.10
110	476203.54	2170078.70	Закрепление отсутствует	0.10
111	476256.66	2170106.59	Закрепление отсутствует	0.10
112	476312.47	2170000.31	Закрепление отсутствует	0.10
113	476310.94	2169998.48	Закрепление отсутствует	0.10
114	476309.53	2169996.55	Закрепление отсутствует	0.10
115	476308.25	2169994.54	Закрепление отсутствует	0.10
116	476307.11	2169992.44	Закрепление отсутствует	0.10
117	476306.10	2169990.28	Закрепление отсутствует	0.10
118	476305.25	2169988.05	Закрепление отсутствует	0.10
119	476304.54	2169985.77	Закрепление отсутствует	0.10
120	476303.98	2169983.45	Закрепление отсутствует	0.10

ВЕДУЩИЙ ИНЖЕНЕР		Алякова Э. А.
полное наименование должности	подпись	инициалы, фамилия
	МП	

Земельный участок

(над объектом недвижимости)

Лист № _____ Раздела 3.2

20.02.2017 № 50-0-1-214/4002/2017-1761

Всего листов раздела 3.2: _____

Всего разделов: _____

Всего листов выписки: _____

Кадастровый номер:

50-11-0040109-660

Сведения о характерных точках Границы земельного участка

Система координат

Зона № _____

Номер точки	Координаты		Описание закрепления на местности	Средняя квадратическая погрешность определения координат характерных точек границ земельного участка, м
	X	Y		
1	2	3	4	5
121	476303.58	2169981.10	Закрепление отсутствует	0.10
122	476303.34	2169978.72	Закрепление отсутствует	0.10
123	476303.25	2169976.34	Закрепление отсутствует	0.10
124	476303.32	2169973.95	Закрепление отсутствует	0.10
125	476303.54	2169971.58	Закрепление отсутствует	0.10
126	476232.11	2169934.07	Закрепление отсутствует	0.10
127	476215.11	2169924.37	Закрепление отсутствует	0.10
128	476198.83	2169913.51	Закрепление отсутствует	0.10
129	476183.34	2169901.54	Закрепление отсутствует	0.10
130	476168.73	2169888.52	Закрепление отсутствует	0.10
131	476155.06	2169874.51	Закрепление отсутствует	0.10
132	476142.40	2169859.59	Закрепление отсутствует	0.10
133	476130.81	2169843.81	Закрепление отсутствует	0.10
134	476089.15	2169782.74	Закрепление отсутствует	0.10
135	476086.85	2169783.14	Закрепление отсутствует	0.10
136	476082.20	2169783.44	Закрепление отсутствует	0.10
137	476077.55	2169783.11	Закрепление отсутствует	0.10
138	476072.99	2169782.14	Закрепление отсутствует	0.10
139	476068.61	2169780.55	Закрепление отсутствует	0.10
140	476064.49	2169778.38	Закрепление отсутствует	0.10
141	476060.71	2169775.66	Закрепление отсутствует	0.10
142	476057.34	2169772.44	Закрепление отсутствует	0.10
143	476054.44	2169768.80	Закрепление отсутствует	0.10
144	476052.06	2169764.79	Закрепление отсутствует	0.10
145	475904.29	2169780.68	Закрепление отсутствует	0.10
146	475890.68	2169781.80	Закрепление отсутствует	0.10
147	475884.29	2169782.08	Закрепление отсутствует	0.10
148	475870.34	2169782.18	Закрепление отсутствует	0.10
149	475786.51	2169780.43	Закрепление отсутствует	0.10
150	475774.94	2169780.33	Закрепление отсутствует	0.10

ВЕДУЩИЙ ИНЖЕНЕР	подпись	Дьякова Э. А.
полное наименование должности	М.П.	инициалы, фамилия

Выписка из Единого государственного реестра недвижимости об объекте недвижимости
Описание местоположения земельного участка

Раздел 3.2

Земельный участок (наименование)

Лист № Раздела 3.2 Всего листов раздела 3.2: Всего разделов: Всего листов выписки:

20.02.2017 № 50-0-1-214/4002/2017-1761

Кадастровый номер: 50:11:0040109:660

Сведения о характерных точках границы земельного участка

Система координат

Номер точки	Координаты		Описание закрепления на местности	Средняя квадратическая погрешность определения координат характерных точек границ земельного участка, м
	X	Y		
1	2	3	4	5
151	475763.38	2169780.84	Закрепление отсутствует	0.10
152	475751.86	2169781.96	Закрепление отсутствует	0.10
153	475668.37	2169792.16	Закрепление отсутствует	0.10
154	475629.19	2169855.80	Закрепление отсутствует	0.10

ВЕДУЩИЙ ИНЖЕНЕР Алыкова Э. А.

полное наименование должности подпись инициалы, фамилия



Выписка из Единого государственного реестра недвижимости об объекте недвижимости
Сведения о частях земельного участка

Раздел 4.1

Земельный участок

(наименование)

Лист № 4.1

Всего листов раздела 4.1:

Всего разделов: _____

Всего листов выписки: _____

20.02.2017 № 50-01-214/4002/2017-1761

Кадастровый номер:

50:11:0040109:660

Учетный номер части	Площадь (м ²)	Содержание ограничения в использовании или ограничения права на объект недвижимости или обременения объекта недвижимости
1	2	3
данные отсутствуют	весь	Аренда (в том числе, субаренда), Общество с ограниченной ответственностью "Хайтейт"

ВЕДУЩИЙ ИНЖЕНЕР		
полное наименование должности		подпись
		Алыкова Э. А.
		инициалы, фамилия



М.П.

Прошито и пронумеровано 14 листов
Начальник Территориального отдела № 17
ФФГБУ «Федеральная кадастровая палата
Федеральной службы государственной
регистрации, кадастра и картографии» по
Московской области

Е.В. Грунов
И.О. заместителя начальника отдела

Сидоров А.Н.

